





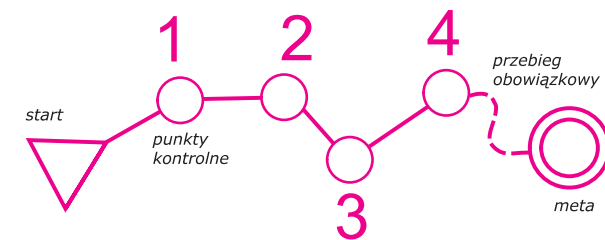
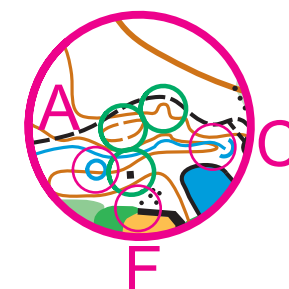


-  droga utwardzona, ścieżka
-  budynki, teren prywatny lub zakazany
-  płot wysoki i niski
-  most
-  T pomnik, wysoka wieża, niska wieża
-  ↑ x pańnik, inny sztuczny obiekt



Dolina Siedmiu Młynów (niem. Siebenbachmühlental) – dolina strugi Osówka w jej górnym biegu, jeden z najatrakcyjniejszych rejonów Parku Leśnego Arkońskiego w Szczecinie. Jej nazwa pochodzi od siedmiu nieczynnych obecnie młynów (zob. też młyn zbożowy), których pozostałością są stawy młyńskie. W lasach pokrywających obszar doliny, które zachowały wiele cech naturalnych, znajdują się stanowiska zagrożonych i rzadko spotykanych roślin. Dolina wchodzi w skład zespołu przyrodniczo-krajobrazowego „Dolina Siedmiu Młynów i źródła strumienia Osówka”. Przez dolinę przebiega Polsko-Niemiecki Szlak Turystyczny „Siedem Młynów – Gubałówka” i kilka innych szlaków turystycznych i ścieżek edukacyjno-przyrodniczych. (źródło: Wikipedia)



WZORCÓWKA !!!