


27-29.10.2023
BALTIC
JUNIOR
CUP
TOUR



PARTNERZY I SPONSORZY



ORGANIZATOR

Klub Orientacji Sportowej Bn0 Szczecin
Ul. Somosirry 32c
71-181 Szczecin

WSPÓŁORGANIZATORZY

Urząd Miasta Szczecin
Urząd Marszałkowski Województwa Zachodniopomorskiego
Polski Związek Orientacji Sportowej
Zachodniopomorski Okręgowy Związek Orientacji Sportowej
SP 47 w Szczecinie

PARTNERZY

Etcetera Reklama Szczecin
Nadleśnictwo Gryfino
Żegluga Szczecińska

RANGA I FORMA ZAWODÓW

Zawody indywidualne, klasyfikacja łączna punktowa po trzech etapach.
Przelicznik czasu na punkty za każdy z etapów:
Wynik punktowy zawodnika = 1000 * czas zwycięzcy / czas zawodnika
Zawody rankingowe CTZ o współczynniku Z=1,10.

ZESPÓŁ ORGANIZACYJNY

Dyrektor Zawodów	Bartłomiej Mazan
Sędzia Główny Zawodów	Artur Haptar
Kierownik Biura	Aleksandra Mazan
Budowniczy Tras	Bartłomiej Mazan
Sędziowie	Magdalena Baczulis Krzysztof Polec
Spiker	Sławomir Cygler

Kartografowie	Wojciech Dwojak, Jacek Morawski
Obsługa SportIdent	Hubert Świerczyński

TERMIN I MIEJSCE

E1 – średni	27.10.2023 piątek	Szkoła Podstawowa Nr 74 w Szczecinie GPS 53.363839275310056, 14.65511102298003
E2 – klasyk	28.10.2023 sobota	Szkoła Podstawowa Nr 74 w Szczecinie GPS 53.363839275310056, 14.65511102298003
E3 – średni	29.10.2023 niedziela	Katolicka Szkoła Podstawowa im. Jana Pawła II Szczecin GPS 53.35656470230468, 14.590945024982792



BIURO ZAWODÓW

Biuro Zawodów każdego dnia będzie zlokalizowane w Centrum Zawodów.

PROGRAM ZAWODÓW

27.10.2023 piątek	14:00 – otwarcie biura zawodów 15:00 – E1 bieg średniodystansowy
28.10.2023 sobota	8:30 – otwarcie biura zawodów 11:00 – E2 dystans klasyczny – uwaga zmiana
29.10.2023 niedziela	8:30 – otwarcie biura zawodów 10:00 – E3 bieg średniodystansowy

UCZESTNICTWO

Zgodnie z regulaminem PZOS zawodnicy biorący udział w zawodach CTZ którzy chcą uczestniczyć we współzawodnictwie sportowym organizowanym przez PZOS (rywalizacja o punkty rankingowe) zobligowani są do posiadania aktualnej licencji PZOS. Brak licencji nie wyklucza jednak zawodników z rywalizacji sportowej podczas Baltic Junior Cup Tour zawody są otwarte dla wszystkich.

Wszyscy zobowiązani są do posiadania ważnych badań lekarskich. Osoby startujące w zawodach Baltic Junior Cup Tour, które nie posiadają ważnych badań lekarskich zobowiązane są do okazania w biurze zawodów oświadczenia o starcie na własną odpowiedzialność.

POTWIERDZANIE PK

Zawody Baltic Junior Cup Tour będą rozgrywane przy użyciu elektronicznego systemu potwierdzania SportIdent. Istnieje możliwość wypożyczenia chipa SI od Organizatora. Należy to zaznaczyć w zgłoszeniu.

Podczas zawodów zastosowany zostanie bezdotykowy system potwierdzania punktów kontrolnych SportIdent AIR+.

KATEGORIE

K10N, K10, K12, K14, K16, K18, K20 K21E, K21A, K35, K40, K45, K50, K55, K60, K65, K70, K75, K80, K85, K90+

M10N, M10, M12, M14, M16, M18, M20, M21E, M21A, M35, M40, M45, M50, M55, M60, M65, M70, M75, M80, M85, M90+

TRASY REKRACYJNO SPORTOWE:

N – trasa wstążkowa

KRÓTKA – łatwa, krótka, dla początkujących bez ograniczeń wiekowych

ŚREDNIA – trudniejsza, dłuższa, dla osób średniozaawansowanych bez ograniczeń wiekowych,

DŁUGA – trudna technicznie oraz wymagająca technicznie, bez ograniczeń wiekowych

RODZINNA – bardzo łatwa i krótka, dla rodzin z małymi dziećmi

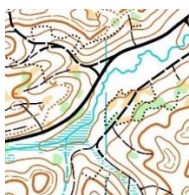
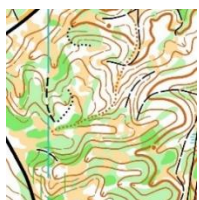
K21A, M21A – trasy trudne technicznie, lecz znacząco krótsze od K21E i M21E

TEREN

ETAP 1

Teren składający się z dwóch części: morena, z przebieżnością od bardzo dobrej do bardzo utrudnionej z dobrze rozwiniętą siecią dróg. Druga część to teren z dużą ilością dołków oraz z lasem iglastym. Las mocno użytkowany gospodarczo.

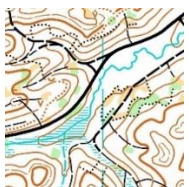
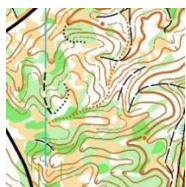
Mapy: skala kategorii 1:10 000, weterani od KM55 1:7500, e=5m, ISOM 2017, format A4, aktualność jesień 2023



ETAP 2

Typowa morena, z przebieżnością od bardzo dobrej do bardzo utrudnionej z dobrze rozwiniętą siecią dróg. Las mocno użytkowany gospodarczo.

Mapy: skala 1:10 000, weterani od KM65 1:7500, e=5m, ISOM 2017, format A4, aktualność lato 2023



ETAP 3

Teren składający się z trzech części. Pierwsza część to teren charakteryzujący się ciekawą mikrorzeźbą z dużą liczbą dołków, zagłębień terenu, rowów, kamieni druga to typowa morena, z przebieżnością od bardzo dobrej do utrudnionej z dobrze rozwiniętą siecią dróg, a trzecia część to teren półotwarty.



ZGŁOSZENIA I WPISOWE

3 ETAPY				
termin	K/M 10-14 Rodzinna K/M10N	K/M 16-18	od K/M 20	Krótką Średnia Długa
Termin I do 16 października	75 PLN	120 PLN	150 PLN	135 PLN
Po terminie	105 PLN	150 PLN	180 PLN	165 PLN
1 ETAP				
termin	K/M 10-14 Rodzinna K/M10N	K/M 16-18	od K/M 20	Krótką Średnia Długa
Termin I do 16 października	25 PLN	40 PLN	50 PLN	45 PLN
Po terminie	35 PLN	50 PLN	60 PLN	55 PLN

Uwaga!! O ważności zgłoszenia w danym terminie decyduje wpłata wpisowego na konto organizatora, a nie fakt wypełnienia formularza zgłoszeniowego.

Wypożyczenie chipa SI AIR+ na całe zawody 21 zł. - ilość ograniczona, decyduje kolejność zgłoszeń,

Wypożyczenie chipa SI - starszy model na całe zawody 10 zł.

Zgubienie chipa SI - 350 złotych/sztuka

Wszelkie zmiany tj. numer chipa czy kategorii po 17 października lub w centrum Zawodów - 10,00zł/zmiana

Rezygnacja z udziału - W przypadku rezygnacji z zawodów, po dokonaniu wpłaty - opłata startowa nie podlega zwrotowi. Nie ma możliwości przepisania opłaty startowej na innego zawodnika.

Zawodnicy, którzy nie stawili się na starcie, a dokonali zgłoszenia zobowiązani są do pokrycia 50% opłaty startowej.

ZABEZPIECZENIE PK

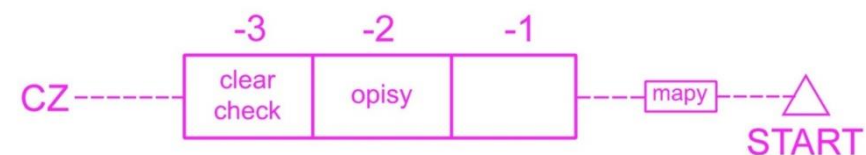
Punkty kontrolne zostały zabezpieczone przed ingerencją osób trzecich poprzez rozsypanie konfetti oraz znacznik biało-pomarańczowy z kodem punktu kontrolnego.



PRZERWANIE BIEGU

Zawodnicy, którzy są zmuszeni przerwać bieg, muszą zameldować się na mecie celem poinformowania Organizatorów.

PROCEDURA STARTU



LIVELOX

Link do liveboxa zostanie opublikowany na stronie zawodów.

UWAGI

Uczestnicy zawodów ubezpieczają się we własnym zakresie. Organizator jest ubezpieczony od odpowiedzialności cywilnej. Organizator zapewnia opiekę medyczną.

KONTAKT

Adres e-mail: kontakt@bno.szczecin.pl

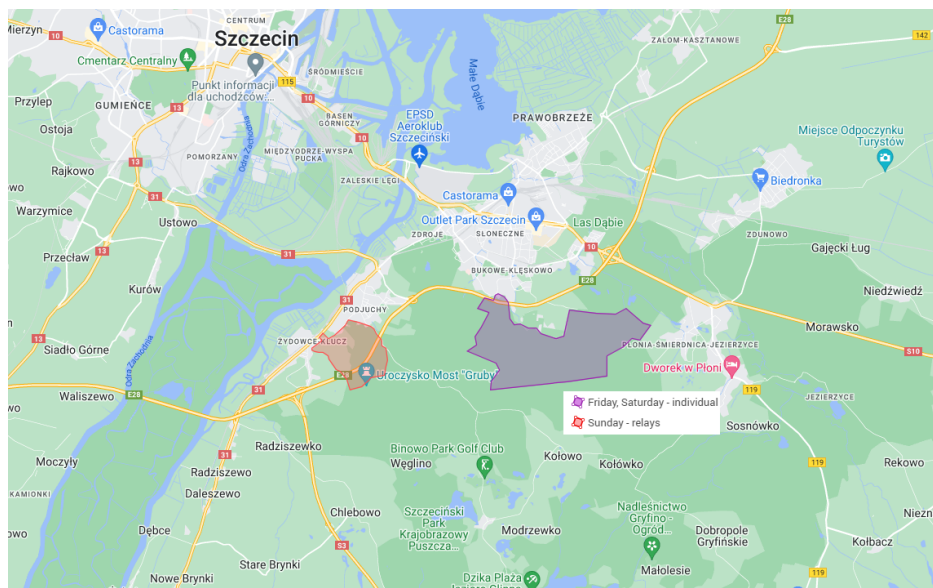
Strona internetowa: bno.szczecin.pl/bjc

Kierownik Biura: Aleksandra Mazan tel. 721 121 141

Dyrektor Zawodów: Bartłomiej Mazan tel. 668 009 601

TERENY ZAMKNIĘTE

Zakazane jest przebywanie na całym terenie zamkniętym dotyczy to zarówno chodzenia, biegania, jazdy na rowerze lub na nartach itp. Zabrania się organizacji zawodów w Orientacji Sportowej.



Etap 1
27.10.2023 r.

CENTRUM ZAWODÓW

Szkoła Podstawowa Nr 74 w Szczecinie
GPS 53.363839275310056, 14.65511102298003

PROGRAM

14:00 – otwarcie biura zawodów
15:00 – start etapu 1
Od godziny 18:00 – możliwość zakwaterowania na hali gimnastycznej

MAPA

Long: „Śmierdnica”, autor: Wojciech Dwojak

PARKING

Dostępny na osiedlowych uliczkach

START

Start o godzinie 15:00
Odległość z Centrum Zawodów do startu – 2500m
Dojście do startu oznakowane tasiemkami.

META

Dojście z mety do centrum zawodów wynosi 2000m
Zczytywanie chipa w centrum zawodów

Etap 2
28.10.2023 r.

CENTRUM ZAWODÓW

Szkoła Podstawowa Nr 74 w Szczecinie
GPS 53.363839275310056, 14.65511102298003

PROGRAM

9:30 – otwarcie biura zawodów

11:00 – start etapu 2 – uwaga zmiana godziny !!!

MAPA

Long: „Kłękowo”, autor: Wojciech Dwojak, Jacek Morawski
aktualność: wiosna 2023 r., fragmentami jesień 2021 r.

PARKING

Dostępny na osiedlowych uliczkach

START

Start o godzinie 11:00

Odległość z Centrum Zawodów do startu – 2300m

Dojście do startu oznakowane tasiemkami.

META

W centrum zawodów


TEREN NIEBEZPIECZNY

Podczas biegu klasycznego wszystkie kategorie posiadają przebieg pod autostradą.

Bezwzględnie zakazane jest przebieganie przez autostradę.

Autostrada została oznaczona symbolem 709.0 Out-of-Bounds Area.

Przebieg możliwy w oznaczonych na mapie miejscach.



Etap 3
29.10.2023 r.

CENTRUM ZAWODÓW

Katolicka Szkoła Podstawowa im. Jana Pawła II Szczecin
GPS 53.35656470230468, 14.590945024982792

PROGRAM

9:00 – otwarcie biura zawodów

10:00 – start etapu 3

MAPA

Long: „Żydowce - Amfiteatr”, autor: Wojciech Dwojak, Jacek Morawski

PARKING

Dostępny wzdłuż ulicy Skalistej

START

Start o godzinie 10:00

Start w CZ

Dojście do startu oznakowane tasiemkami.

META

W centrum zawodów

PARAMETRY TRAS

Kategoria	Dzień 1			Dzień 2			Dzień 3		
	Długość [km]	Przewyższenie [m]	Ilość PK	Długość [km]	Przewyższenie [m]	Ilość PK	Długość [km]	Przewyższenie [m]	Ilość PK
K10N	1,4	15	4	3,3	90	6	2,5	100	6
K10	1,6	20	7	3,1	85	8	1,9	50	8
K12	2,0	30	8	3,4	140	11	2,1	75	8
K14	2,7	50	9	4,4	250	12	2,9	125	10
K16	3,1	60	14	5,2	140	10	2,9	110	13
K18	3,7	70	16	6,1	325	16	3,8	125	14
K20	4,1	75	17	8,4	450	16	X	X	X
K21E	4,1	75	17	8,4	450	16	4,1	125	17
K21A	4,1	75	17	6,1	325	16	4,1	125	17
K45	3,4	60	14	4,4	250	12	3,7	120	16
K50	3,1	60	14	4,4	250	12	2,9	110	13
K55	3,1	60	14	3,7	210	12	2,9	110	13
K60	2,7	50	9	3,7	210	12	2,9	125	10
K65	2,7	50	9	3,2	200	10	2,9	125	10
K70	2,6	40	9	3,2	200	10	2,9	100	13
K75	2,0	30	8	2,9	150	10	2,1	75	8
M10N	1,4	15	4	3,3	90	6	2,5	100	6
M10	1,6	20	7	3,1	85	8	1,9	50	8
M12	2,0	30	8	3,4	140	11	2,1	75	8
M14	2,7	50	9	4,4	250	12	2,9	125	10
M16	3,7	70	16	6,4	360	14	3,8	125	14
M18	4,1	75	17	7,8	430	16	4,1	125	17
M20	5,2	80	20	9,1	510	21	5,3	180	21
M21E	5,2	80	20	11,8	570	24	5,3	180	21
M35	X	X	X	9,1	510	21	3,9	100	16
M40	3,7	75	15	7,8	430	16	3,9	100	16
M45	3,7	75	15	6,4	360	14	3,9	100	16
M50	3,4	60	14	5,0	275	11	3,7	120	16
M55	3,4	60	14	5,0	275	11	3,7	120	16
M60	3,4	60	14	4,2	245	12	3,7	120	16
M65	3,1	60	14	3,7	210	12	2,9	110	13
M70	2,6	40	9	3,7	210	12	2,9	100	13
M75	2,6	40	9	3,2	200	10	2,9	100	13
KRÓTKA	X	X	X	3,4	140	11	2,1	75	8
ŚREDNIA	3,1	50	9	5,0	275	11	3,3	130	13
RODZINNA	1,4	15	4	3,3	90	6	2,5	100	6